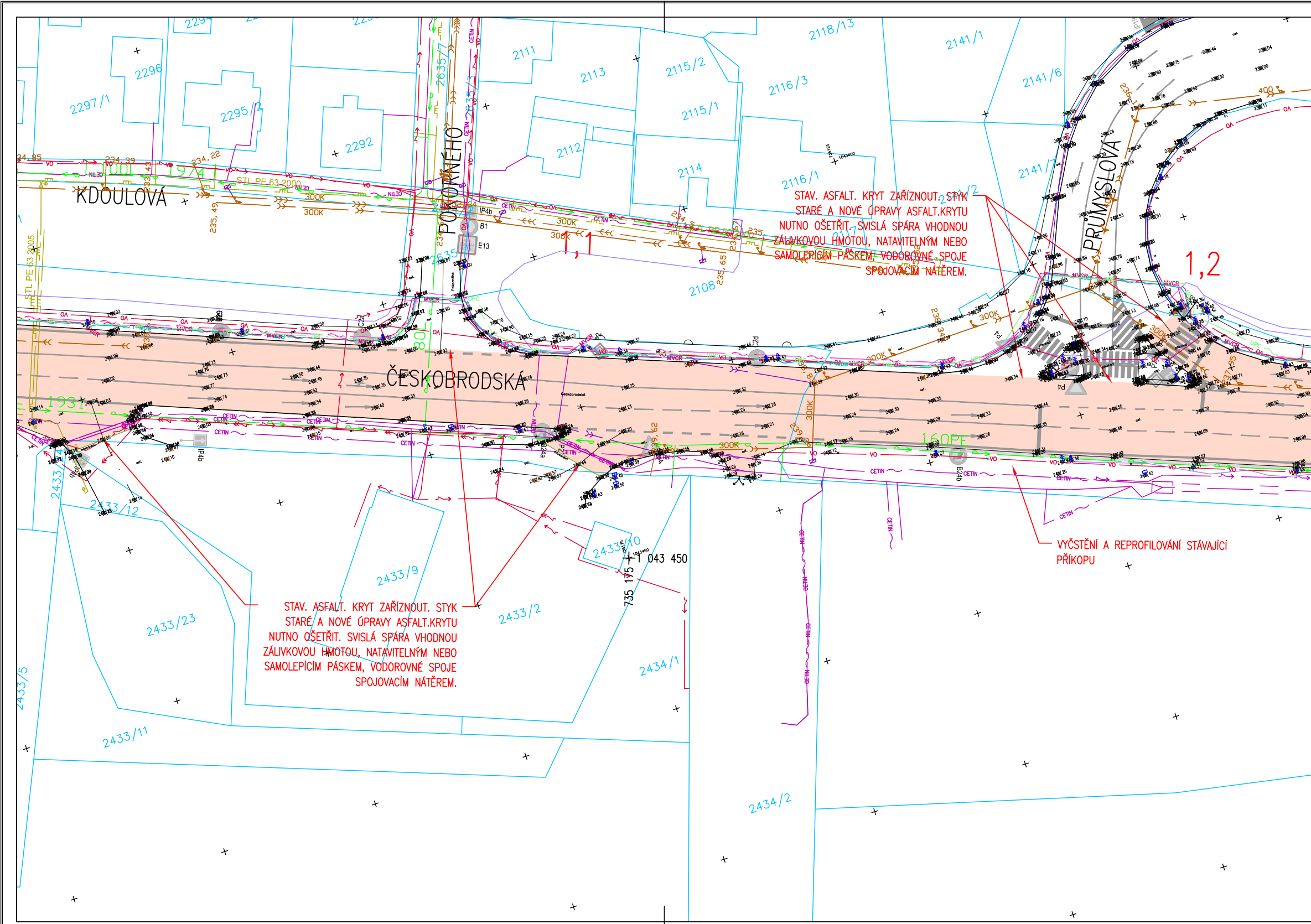
KDOULOVÁ
POKORNÉHO
ČESKOBRODSKÁ
PRŮMYSLOVÁ
1,1
1,2
2297/1
2296
2295/2
2292
2111
2113
2115/2
2115/1
2116/3
2118/13
2141/1
2141/6
2141/7
2112
2114
2116/1
2108
2635/7
2635/3
2635
2433/12
2433/10
2433/9
2433/2
2433/23
2433/11
2433/5
2434/1
2434/2
1 043 450
735 175
STL PE 63 2000
300K
VO
OA
CETIN
MVCR
NN
UPC
160PE
1931
1974
1001
B1
E13
IP4b
C2a
C2d
B24a
B24b
P4
234,85
234,39
234,22
235,49
235,65
236,1
238,34
239,62

STAV. ASFALT. KRYT ZAŘÍZNOUT. STYK STARÉ A NOVÉ ÚPRAVY ASFALT.KRYTU NUTNO OŠETŘIT. SVISLÁ SPÁRA VHODNOU ZÁLIVKOVOU HMOTOU, NATAVITELNÝM NEBO SAMOLEPÍCÍM PÁSKEM, VODOROVNÉ SPOJE SPOJOVACÍM NÁTĚREM.

STAV. ASFALT. KRYT ZAŘÍZNOUT. STYK STARÉ A NOVÉ ÚPRAVY ASFALT.KRYTU NUTNO OŠETŘIT. SVISLÁ SPÁRA VHODNOU ZÁLIVKOVOU HMOTOU, NATAVITELNÝM NEBO SAMOLEPÍCÍM PÁSKEM, VODOROVNÉ SPOJE SPOJOVACÍM NÁTĚREM.

VYČSTĚNÍ A REPROFILOVÁNÍ STÁVAJÍCÍ PŘÍKOPU

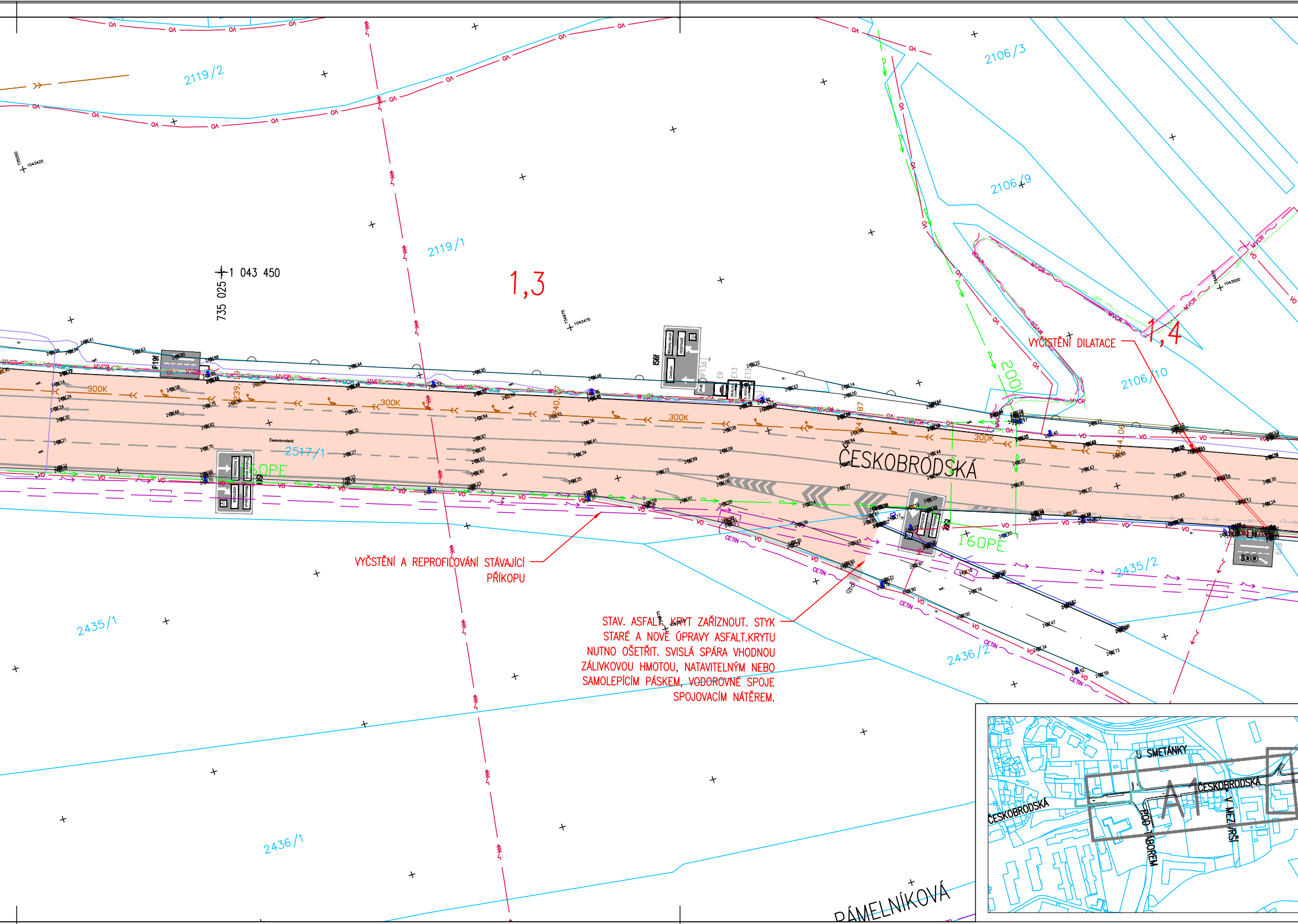
2119/2
2106/3
2106/9
2119/1
1,3
1 043 450
735 025
1,4
2106/10
300K
200L
ČESKOBRODSKÁ
2517/1
160PE
2435/2
2435/1
2436/2
2436/1
PÁMELNÍKOVÁ
U SMETÁNKY
ČESKOBRODSKÁ
A1
POD TÁBOREM
V MEZIRŠÍ

VYČIŠTĚNÍ DILATACE

VYČŠTĚNÍ A REPROFILOVÁNÍ STÁVAJÍCÍ PŘÍKOPU

STAV. ASFALT. KRYT ZAŘÍZNOUT. STYK STARÉ A NOVÉ ÚPRAVY ASFALT.KRYTU NUTNO OŠETŘIT. SVISLÁ SPÁRA VHODNOU ZÁLIVKOVOU HMOTOU, NATAVITELNÝM NEBO SAMOLEPÍCÍM PÁSKEM, VODOROVNÉ SPOJE SPOJOVACÍM NÁTĚREM.

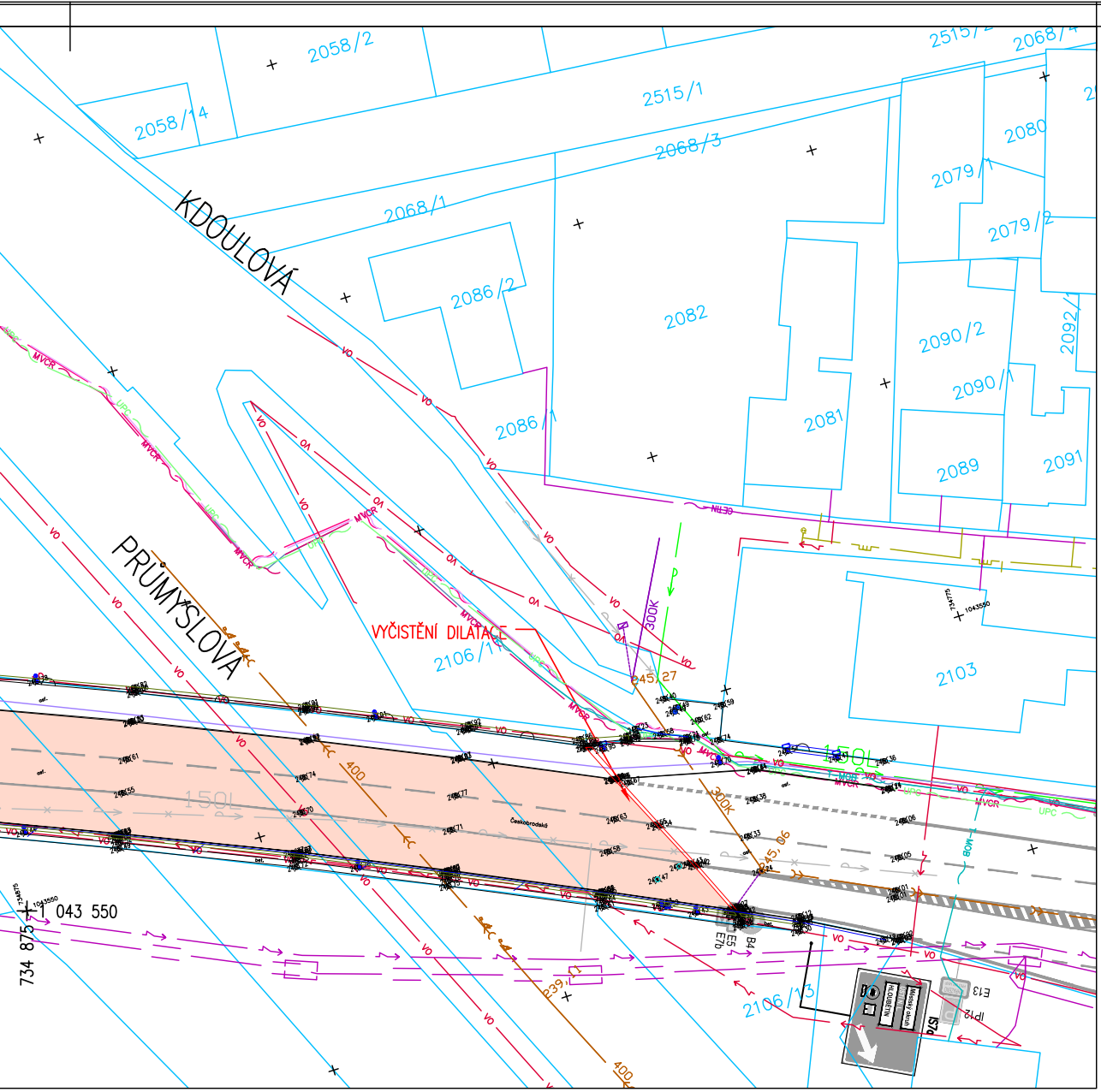
2058/2
2058/14
2515/1
2068/3
2068/1
2068/4
2080
2079/1
2079/2
KDOULOVÁ
2086/2
2082
2090/2
2090/1
2092
2086/1
2081
2089
2091
PRŮMYSLOVÁ
VYČIŠTĚNÍ DILATACE
2106/11
2103
150L
400
300K
2106/13
1 043 550
734 875
VO
MVCR
UPC
CETIN
STL

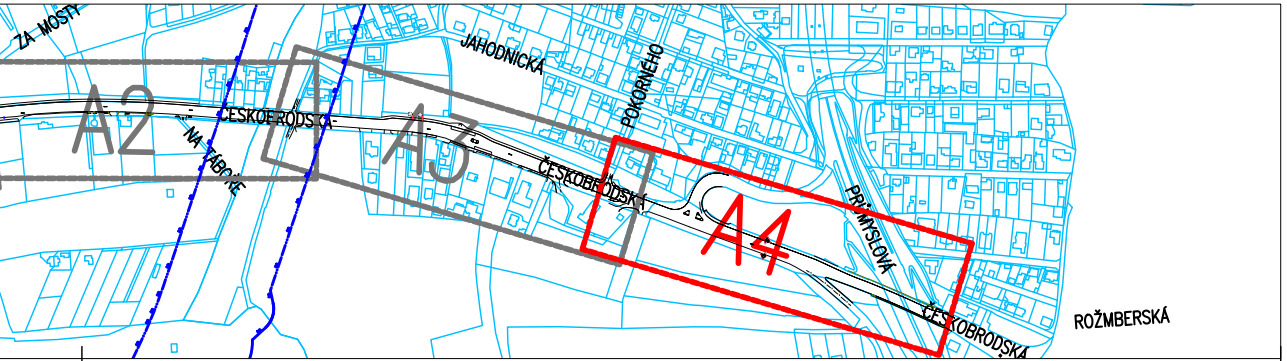
ZA MOSTY
A2
ČESKOBRODSKÁ
NA TÁBOŘE
A3
JAHODNICKÁ
POKORNÉHO
ČESKOBRODSKÁ
A4
PRŮMYSLOVÁ
ČESKOBRODSKÁ
ROŽMBERSKÁ

STÁVAJÍCÍ INŽENÝRSKÉ SÍTĚ

- KANALIZACE JEDNOTNÁ (PVK, a.s.)
- KANALIZACE JEDNOTNÁ (NEPROVOZ. PVK, a.s.)
- KANALIZACE DEŠŤOVÁ (PVK, a.s.)
- KANALIZACE DEŠŤOVÁ (NEPROVOZ. PVK, a.s.)
- VODA PRŮMYSLOVÁ (PVK, a.s.)
- VODA PITNÁ (NEPROVOZ. PVK, a.s.)
- VODA PITNÁ (PVK, a.s.)
- VODA PITNÁ – ZRUŠENÁ (PVK, a.s.)
- SILNOPROUDÉ VEDENÍ – TRASA VVN PODZEMNÍ (PRE, a.s.)
- SILNOPROUDÉ VEDENÍ – TRASA VN PODZEMNÍ (PRE, a.s.)
- SILNOPROUDÉ VEDENÍ – TRASA VN PODZEMNÍ – ZRUŠENO (PRE, a.s.)
- SILNOPROUDÉ VEDENÍ – TRASA NN PODZEMNÍ (PRE, a.s.)
- SILNOPROUDÉ VEDENÍ – TRASA NN PODZEMNÍ (CETIN)
- SZDC SILNOPROUDÉ VEDENÍ – TRASA PODZEMNÍ (VE SPRÁVĚ SEE, OŘ PRAHA,
- VO VEŘEJNÉ OSVĚTLENÍ (ELTODO CITELUM)
- PLYN – STL (PRAŽSKÁ PLYNÁRENSKÁ DISTRIBUCE, a.s.)
- SLABOPROUDÉ VEDENÍ – TRASA SDK PODZEMNÍ (OPTILINE, a.s.)
- SLABOPROUDÉ VEDENÍ – TRASA SDK PODZEMNÍ (OPTILINE, a.s.)
- SLABOPROUDÉ VEDENÍ – TRASA SDK PODZEMNÍ (České Radiotelekomunik
- SLABOPROUDÉ VEDENÍ – TRASA SDK PODZEMNÍ (PRE, a.s.)
- SDĚLOVACÍ VEDENÍ SPOJOVÉ – (TSK hl.m. Prahy)
- SLABOPROUDÉ VEDENÍ – TRASA PODZEMNÍ (NET4GAS, s.r.o.)
- ČD SLABOPROUDÉ VEDENÍ – TRASA PODZEMNÍ (ČD Telematika, a.s.)
- T–MOB SLABOPROUDÉ VEDENÍ – TRASA PODZEMNÍ (T–MOBILE)
- SLABOPROUDÉ VEDENÍ – TRASA PODZEMNÍ (TURK TELEKOM Intetnational
- UPC SLABOPROUDÉ VEDENÍ – TRASA PODZEMNÍ (UPC, Česká republika, s.r.o.)
- SLABOPROUDÉ VEDENÍ – TRASA OPTO PODZEMNÍ (CETIN, a.s.)
- SLABOPROUDÉ VEDENÍ – TRASA OPTO PODZEMNÍ (PRE, a.s.)
- SLABOPROUDÉ VEDENÍ – TRASA OPTO PODZEMNÍ (Dial Telecom, a.s.)
- CETIN SLABOPROUDÉ VEDENÍ – TRASA PODZEMNÍ (CETIN)
- CETIN SLABOPROUDÉ VEDENÍ – TRASA NADZEMNÍ (CETIN)
- RADIOVÉ VEDENÍ (VODAFONE, a.s.)
- KABELOVOD (CETIN)
- TEPLOVOD PRIMÁRNÍ (PRAŽSKÁ TEPLÁRENSKÁ)
- TEPLOVOD KANÁL (PRAŽSKÁ TEPLÁRENSKÁ)

OCHRANNÉ PÁSMA

- TEPLOVOD OCHRANNÉ PÁSMO (PRAŽSKÁ TEPLÁRENSKÁ)
- OCHRANNÉ PÁSMO DRAH
- ČSD OSA KOLEJÍ – SŽDC (TÚ 0892 TRAŤ: PRAHA LIBEŇ – PRAHA VRŠOVICE)

SŽDC)

ace, a.s.)

CZ, s.r.o.)

)

LEGENDA

🟥	OPRAVA VOZOVKY – ASFALTOVÝ BETON (BEZ NAVÝŠENÍ NIVELETY)
▨	SANACE VOZOVKY (3 m OD STÁVAJÍCÍ HRANY VOZOVKY)
⬜	NEZPEVNĚNÁ KRAJNICE – DOSYPÁNÍ RECYKLOVANÝM MATERIÁLEM
🟨	CHODNÍK – ASFALTOVÝ BETON
⬛	CHODNÍK – BET. DLAŽBA TL. 60 mm
🟧	CHODNÍKOVÝ PŘEJEZD – ASFALTOVÝ BETON
🟦	VAROVNÝ PÁS, SIGNÁLNÁ PÁS – RELIÉFNÍ BETON. DLAŽBA
–•–•–	OCELOVÉ SILNIČNÍ (DOPRAVNĚ BEZPEČNOSTNÍ) ZÁBRADLÍ
▬	STÁVAJÍCÍ VODOROVNÉ DOPRAVNÍ ZNAČENÍ
1579/1	HRANICE POZEMKŮ A PARCELNÍ ČÍSLA DLE KATASTRÁLNÍ MAPY
◩	OPRAVA PŘÍPOJKY ULIČNÍ VPUSTI

UPOZORNĚNÍ:

- ZÁKRES INŽ. SÍTÍ JE POUZE ORIENTAČNÍ.
- PŘED ZAHÁJENÍM STAVEBNÍCH PRACÍ JE NUTNO VYŽÁDAT VYTYČENÍ, ZPŮSOB OCHRANY A DOZOR OD SPRAVCŮ STÁV. INŽ. SÍTÍ V PROSTORU VÝSTAVBY.

Souřadnicový systém JTSK, výškový systém Bpv

d plus
PROJEKTOVÁ A INŽENÝRSKÁ A.S.

Sokolovská 16/45A, 186 00 Praha 8 - Karlín
tel. +420 221 873 111, fax. +420 221 873 247

www.d-plus.cz
d-plus@d-plus.cz

190613071036

Hlavní inženýr projektu: Ing. Michal FOTT	Zodp. projektant: Ing. Michal FOTT	Vypracoval: Ing. Michal FOTT	Michal Fott
MÚ (OÚ): PRAHA 9	Kraj: Hl. m. Praha	Datum:	11/2017
Investor: Hlavní město Praha, Mariánské náměstí 2, 110 00 Praha 1 v zast. Technická správa komunikací hl. m. Prahy, a.s.		Stupeň:	DSP
Zakázka: ČESKOBRODSKÁ SÚ, POD TÁBOREM - ROŽMBERSKÁ, Č. AKCE 13463, PRAHA 9		Číslo zakázky:	3972/1/2017
		Měřítko:	1:500
		Počet formátů A4:	7
Obsah: KOORDINAČNÍ SITUACE STAVBY A4		Číslo přílohy: B.2.4	Revize:
			Č. kopie:

SITUACE_13_PŘIPOMÍNKY_MHMP.DWG